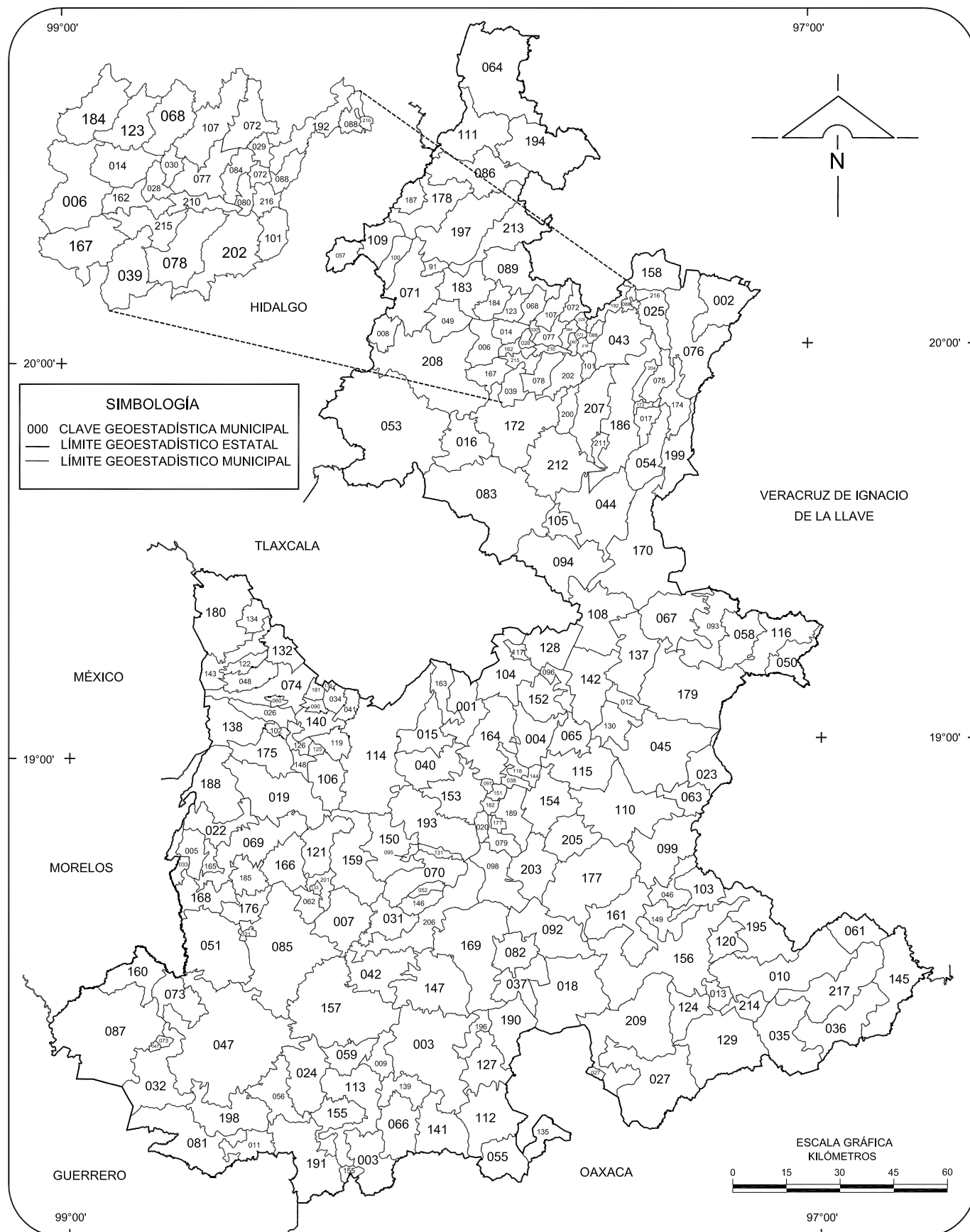


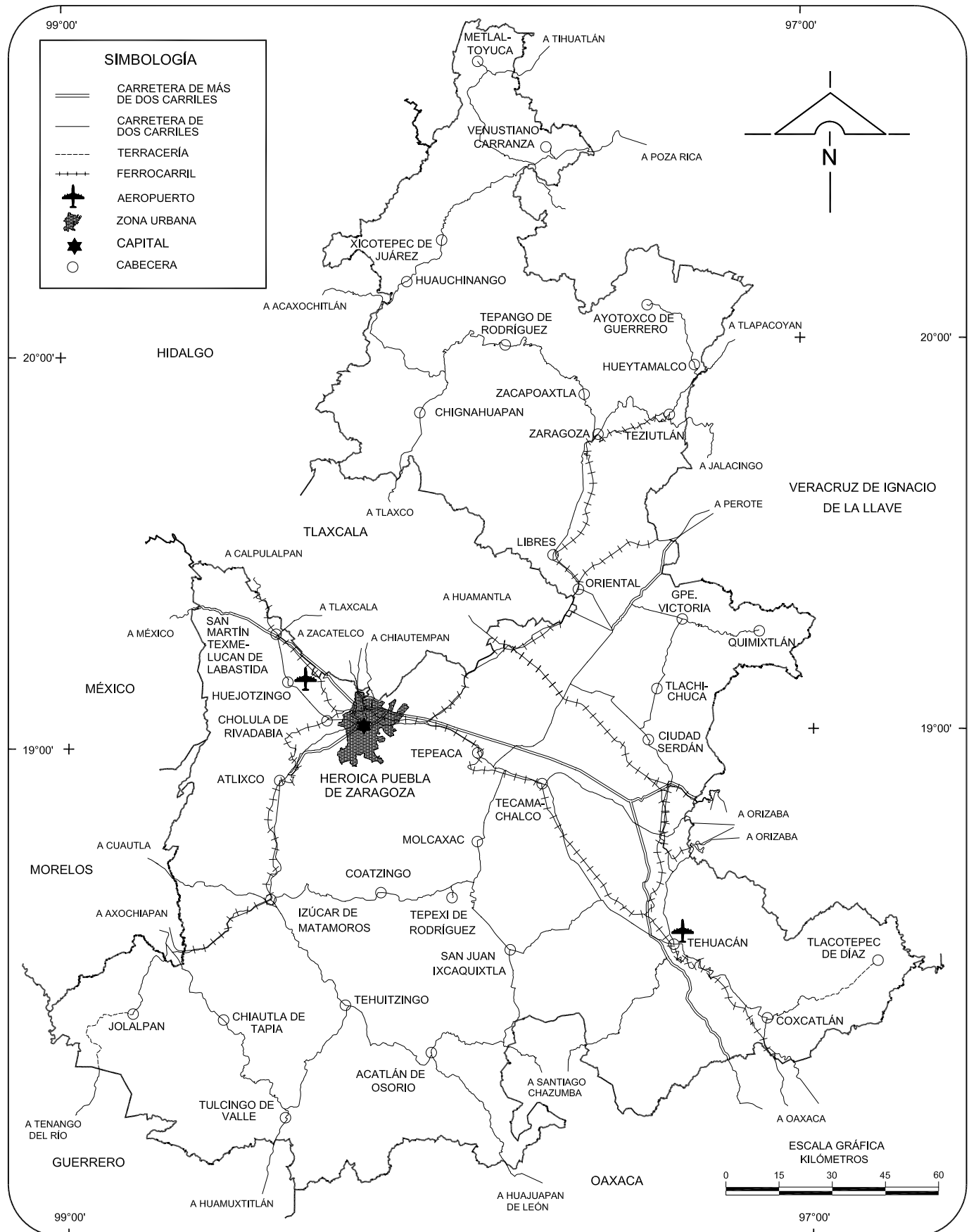
Mapas

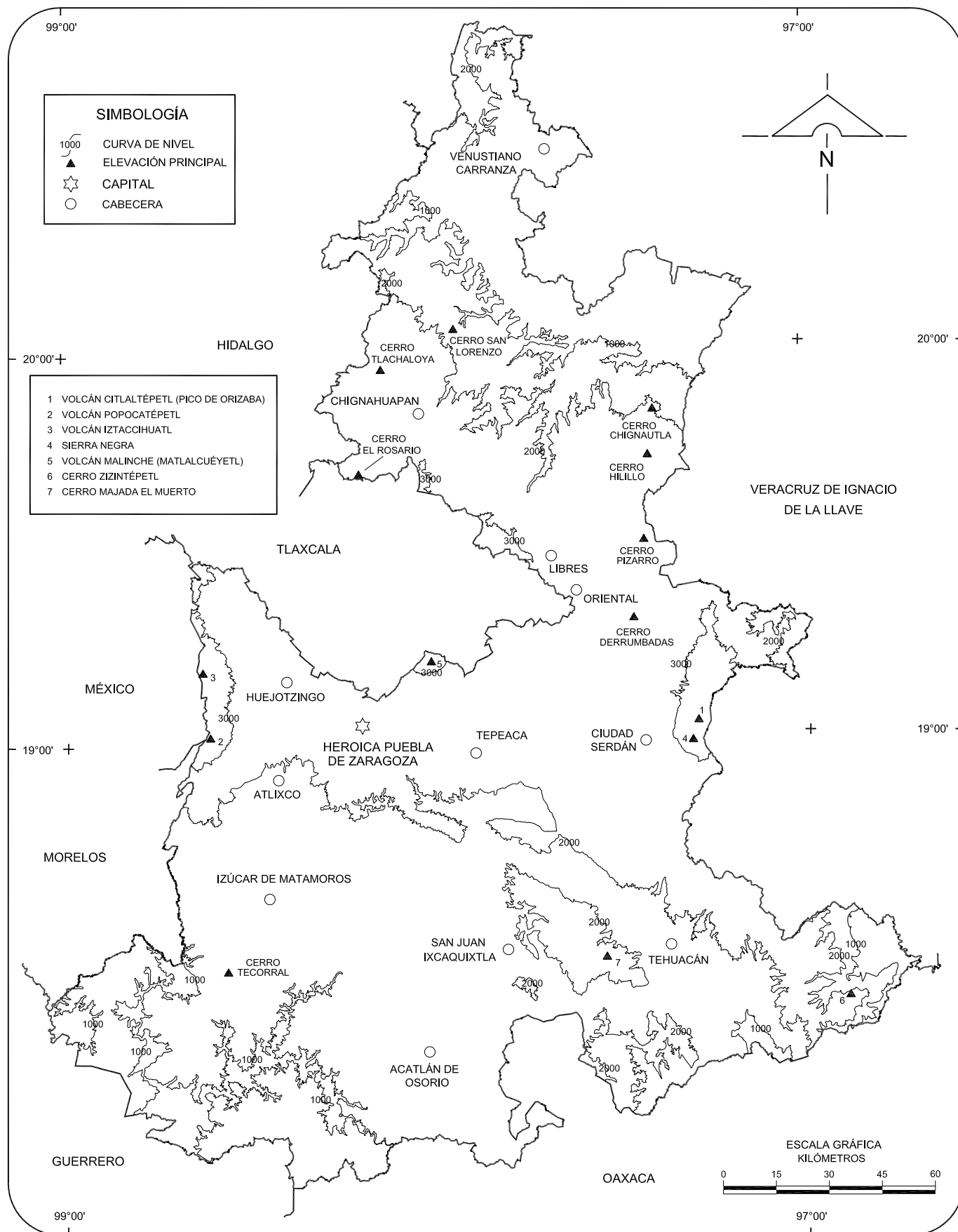
- 0 División Geoestadística Municipal
- 1 Infraestructura para el Transporte
- 2 Orografía
- 3 Fisiografía
- 4 Geología
- 5 Climas
- 6 Isotermas
- 7 Isoyetas
- 8 Regiones y Cuencas Hidrológicas
- 9 Corrientes y Cuerpos de Agua
- 10 Suelos Dominantes
- 11 Agricultura y Vegetación
- 12 Uso Potencial Agrícola
- 13 Uso Potencial Pecuario
- 00 Áreas Naturales Protegidas

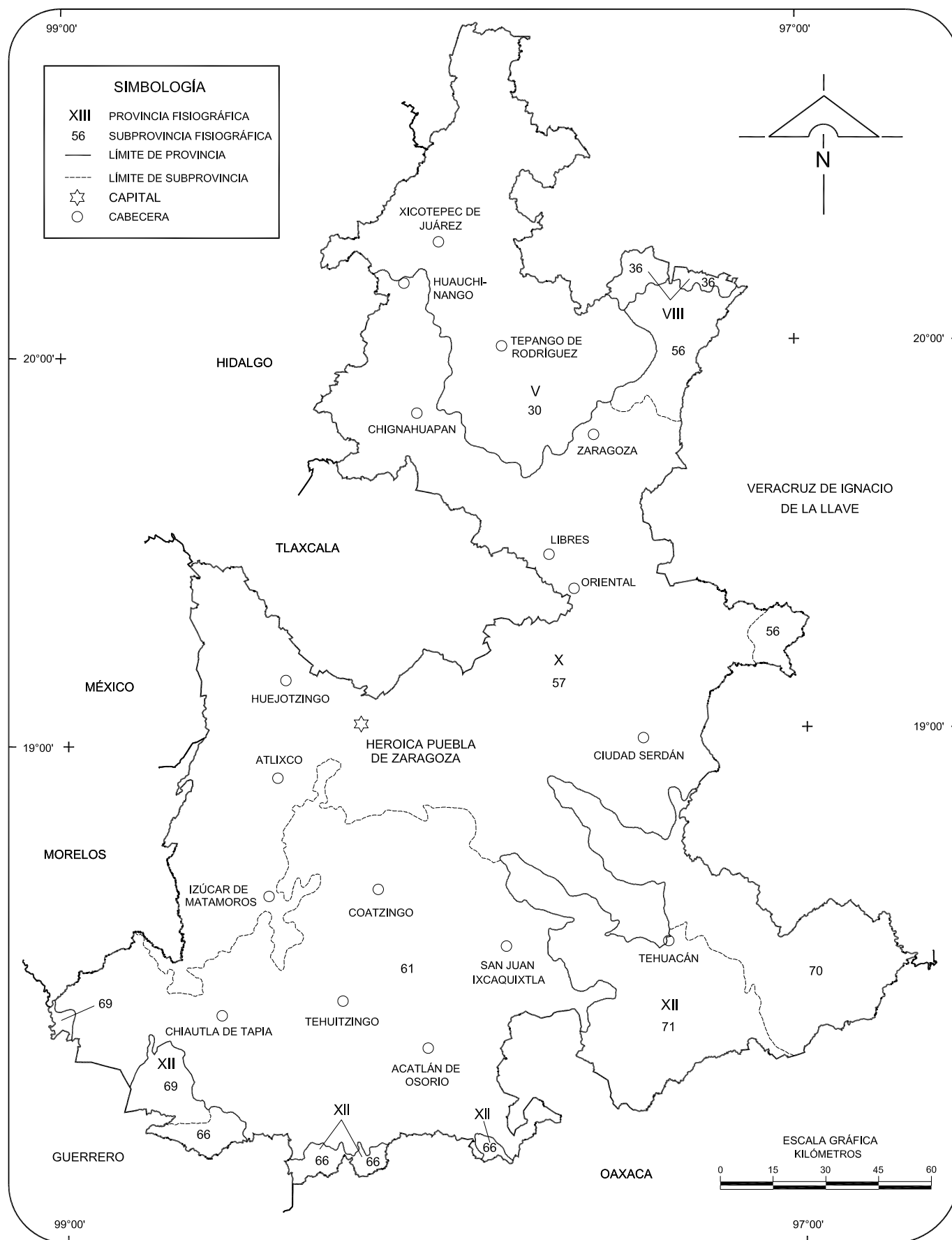
División Geoestadística Municipal



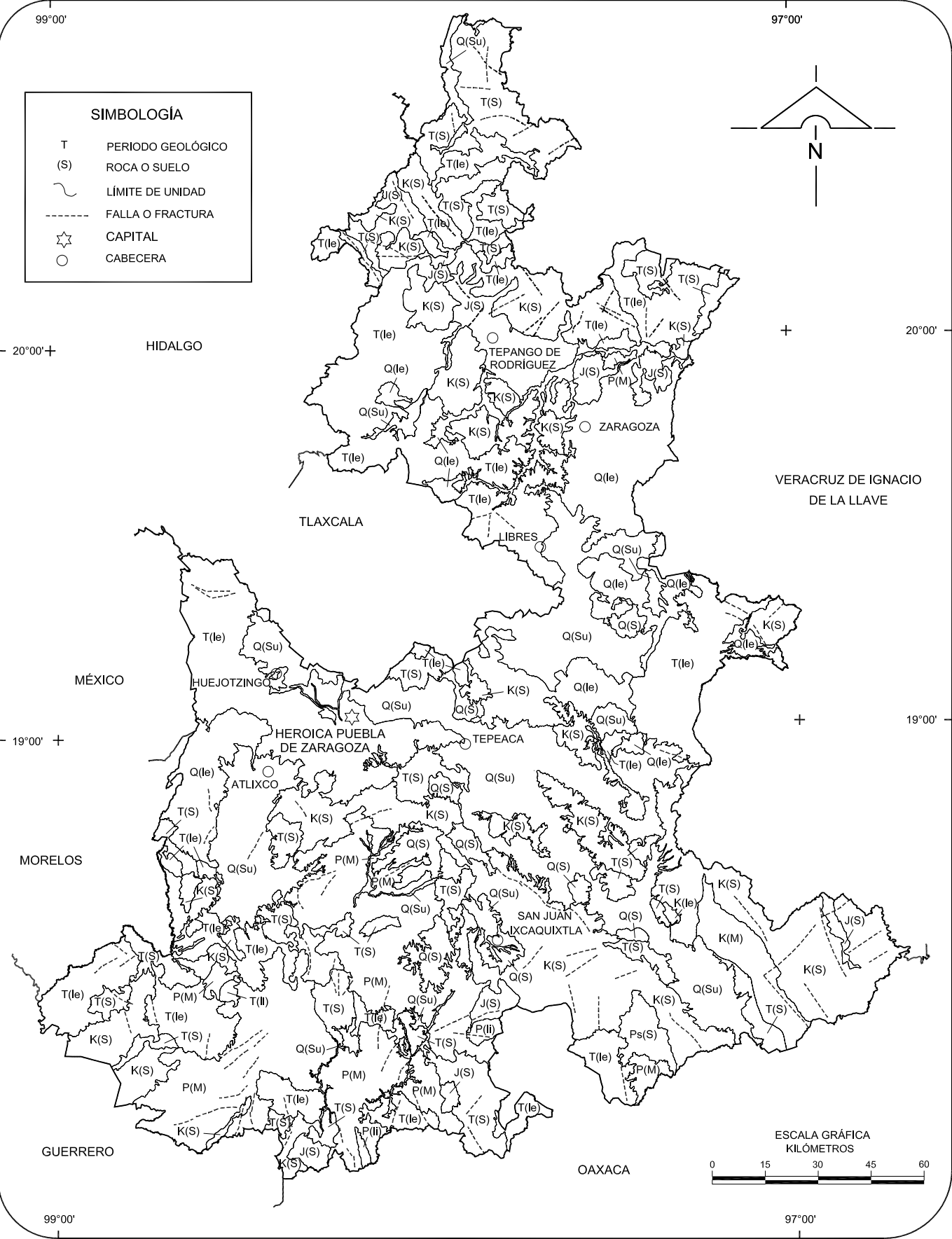
NOTA: Las divisiones incorporadas en los mapas contenidos en este anuario corresponden al Marco Geoestadístico del **INEGI** y no a la división político-administrativa del estado.
 FUENTE: **INEGI**. Marco Geoestadístico, 2000.

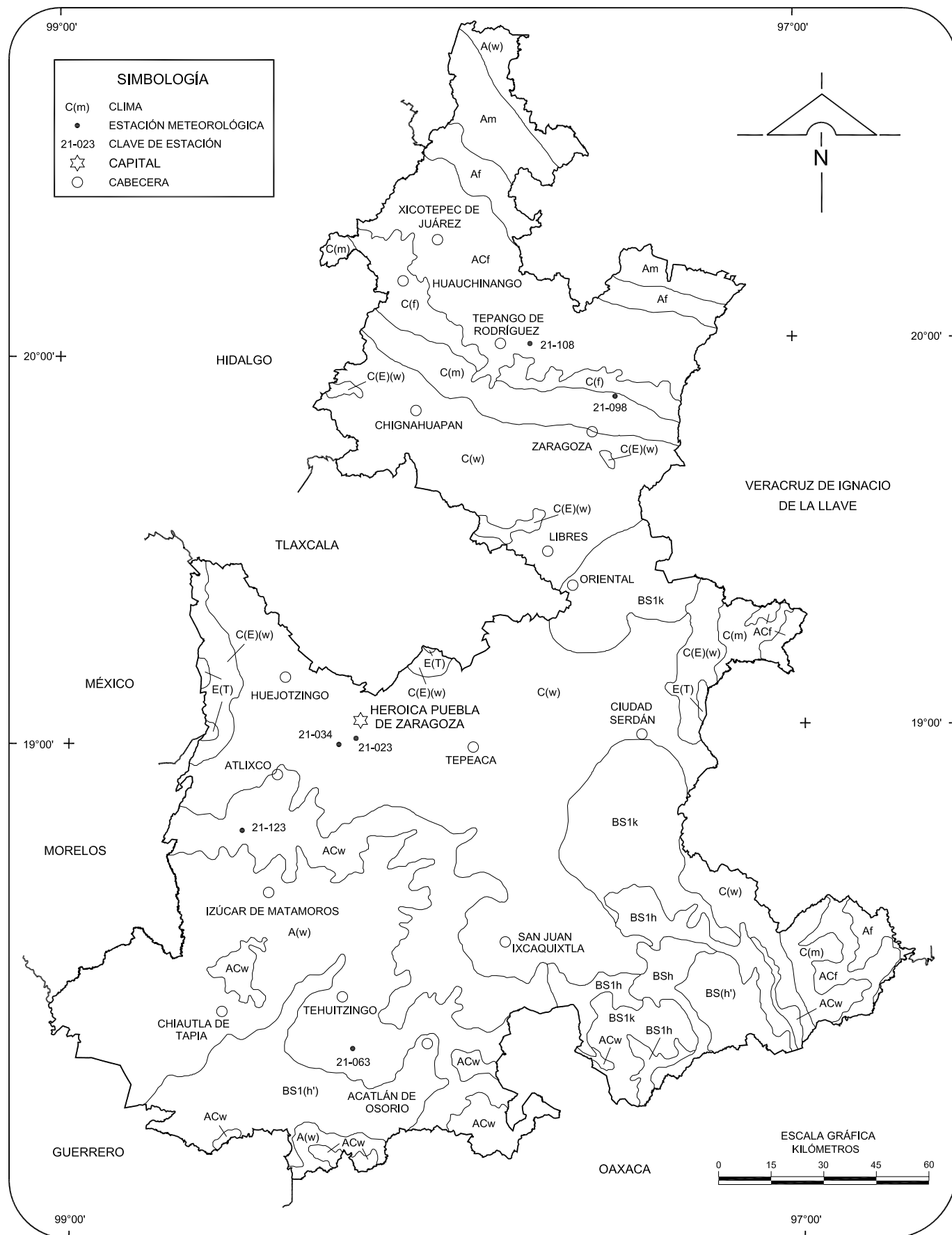






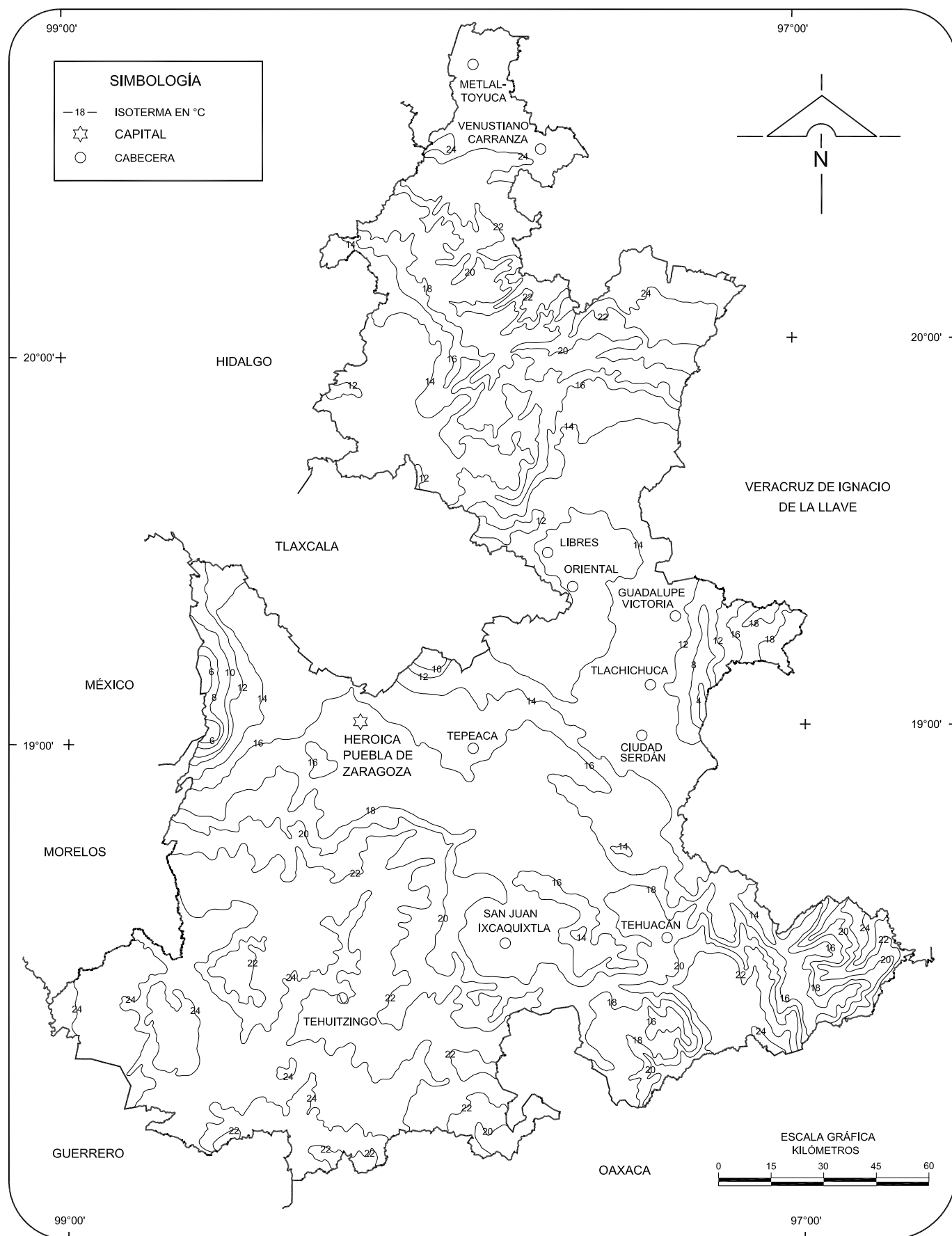
FUENTE: INEGI. Conjunto de Datos Geográficos de la Carta Fisiográfica, 1:1 000 000.





Isotermas

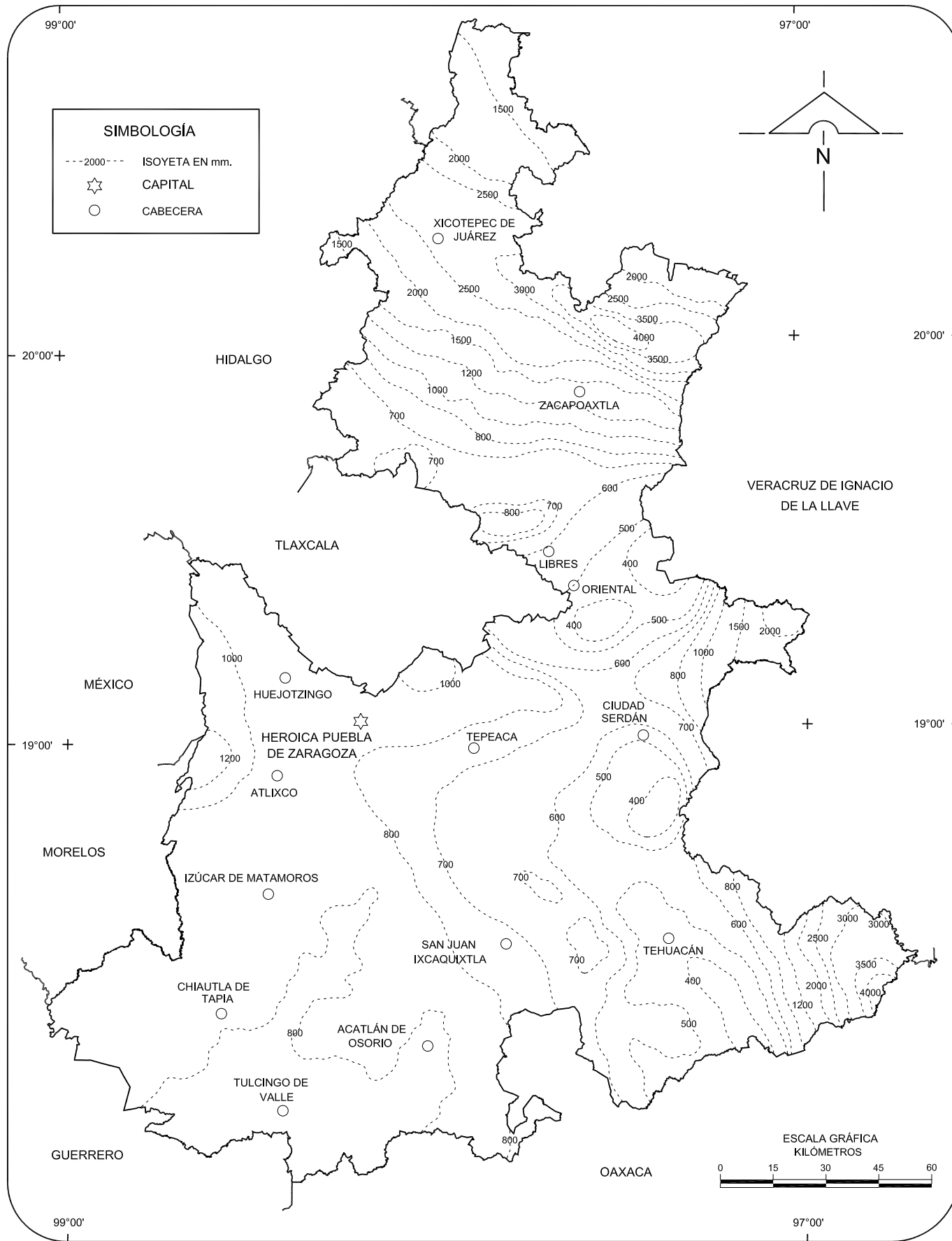
Mapa 6



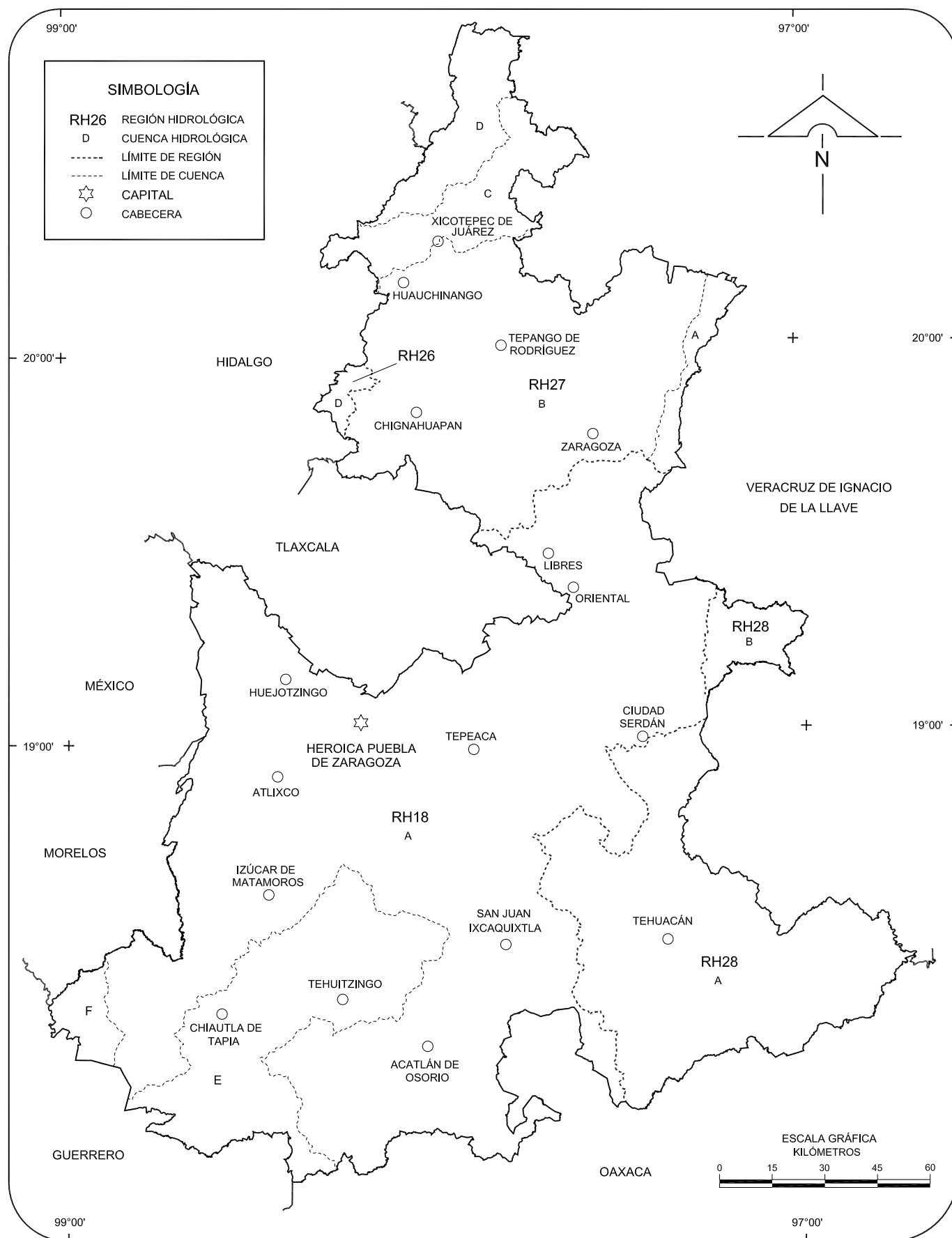
FUENTE: INEGI. Conjunto de Datos Geográficos de la Carta de Temperaturas Medias Anuales, 1:1 000 000.

Isoyetas

Mapa 7

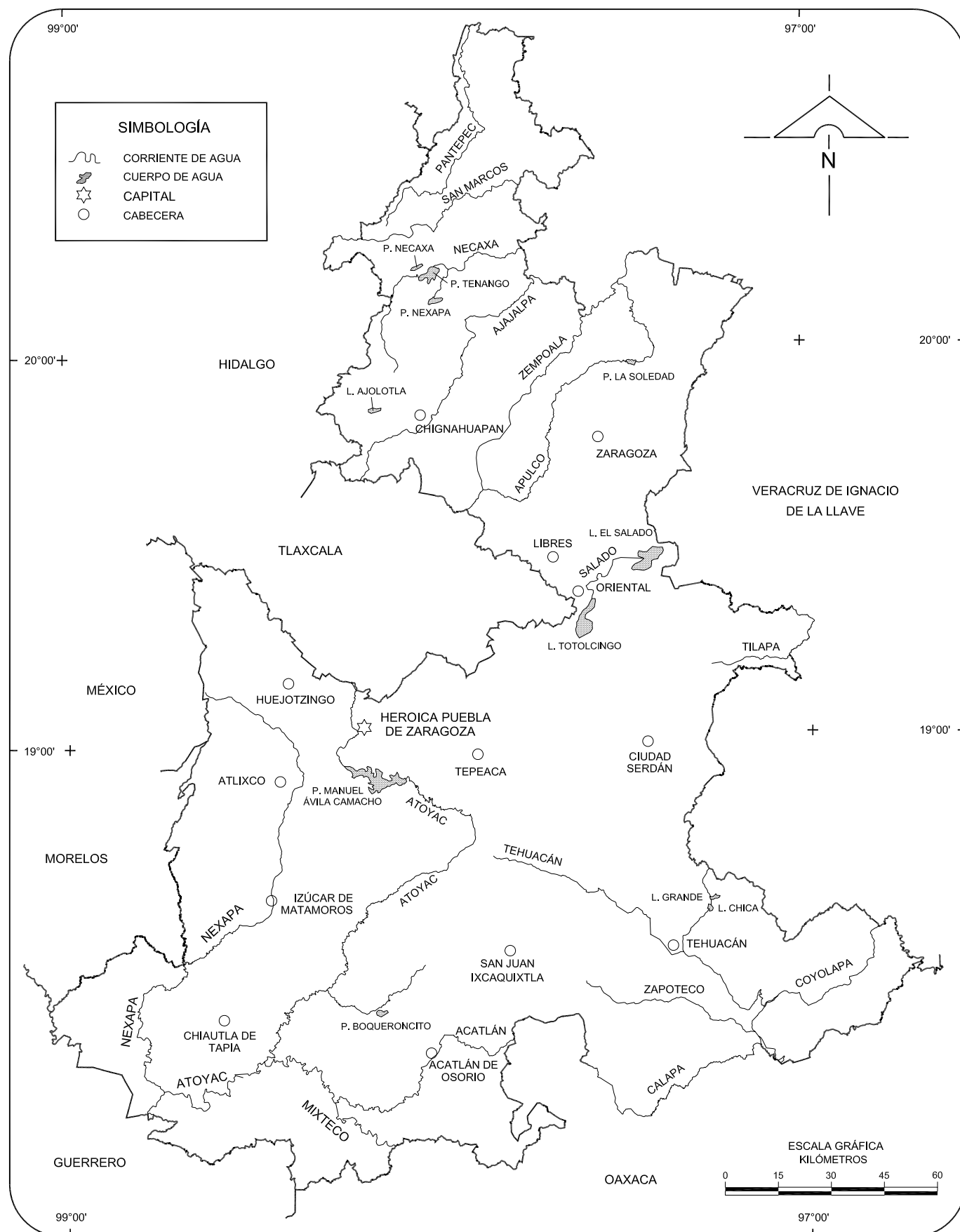


FUENTE: **INEGI**. Conjunto de Datos Geográficos de la Carta de Precipitación Total Anual, 1:1 000 000.



Corrientes y Cuerpos de Agua

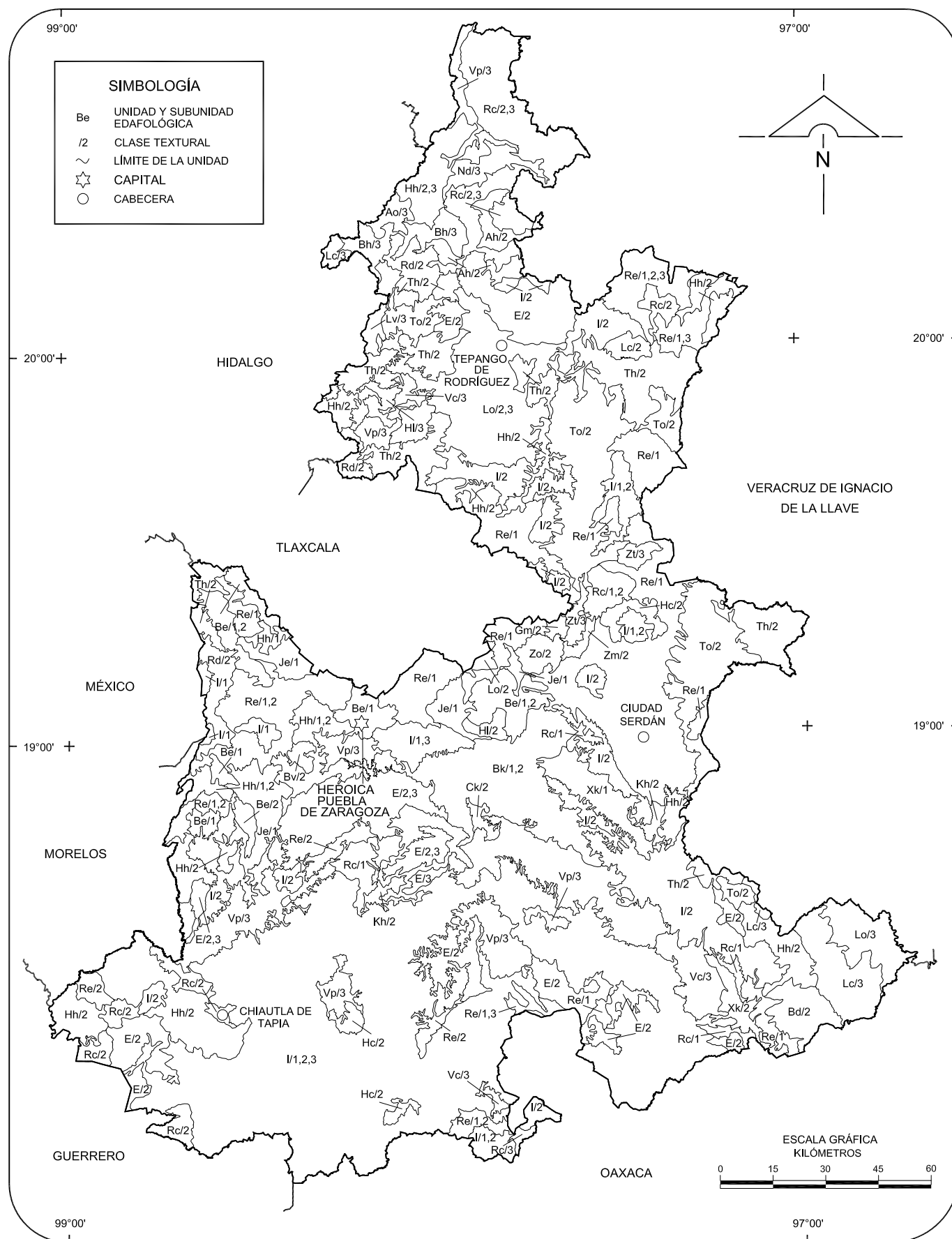
Mapa 9



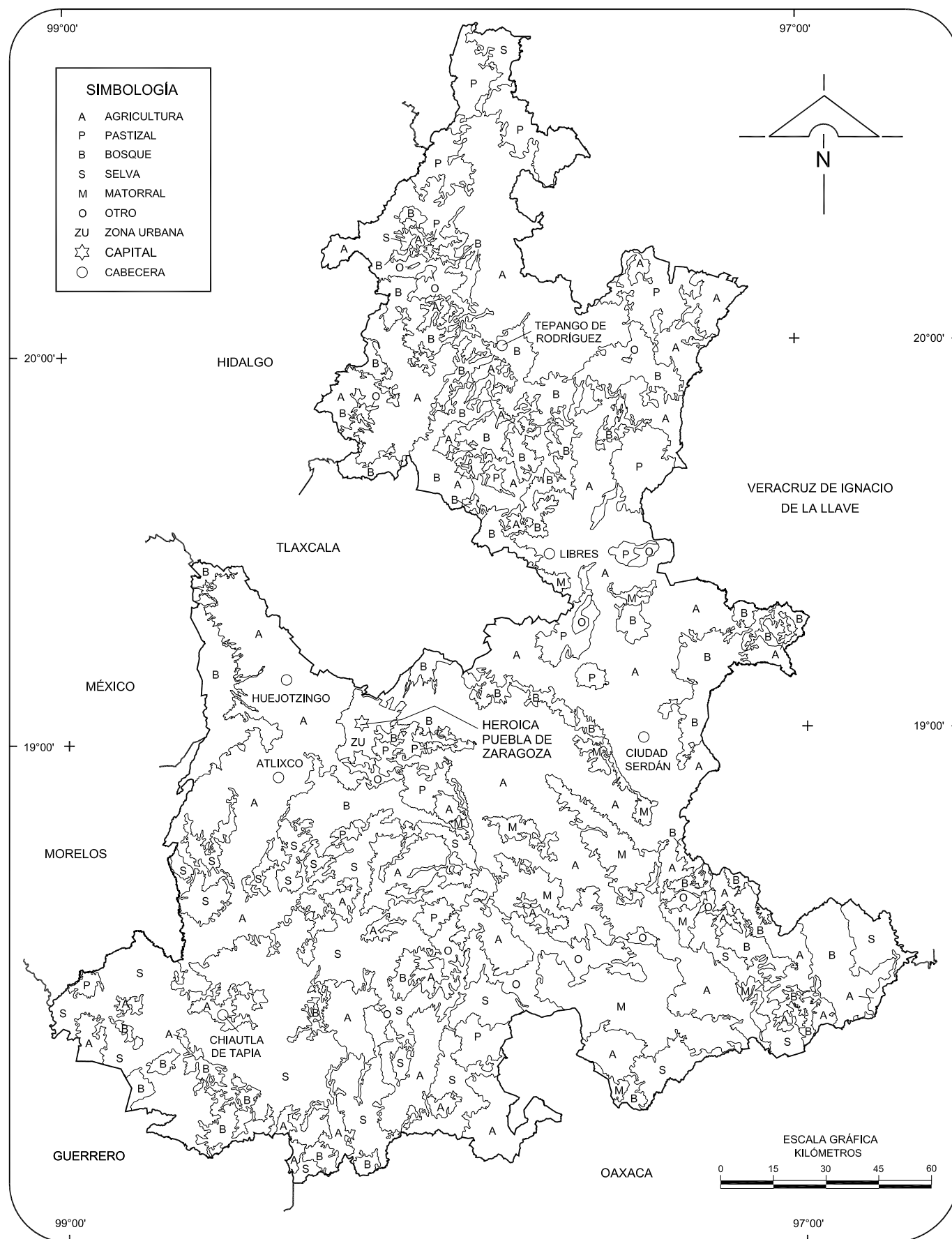
FUENTE: **INEGI.** Conjunto de Datos Geográficos de la Carta Hidrológica de Aguas Superficiales, 1:250 000.
INEGI. Conjunto de Datos Vectoriales de la Carta Topográfica, 1:250 000.

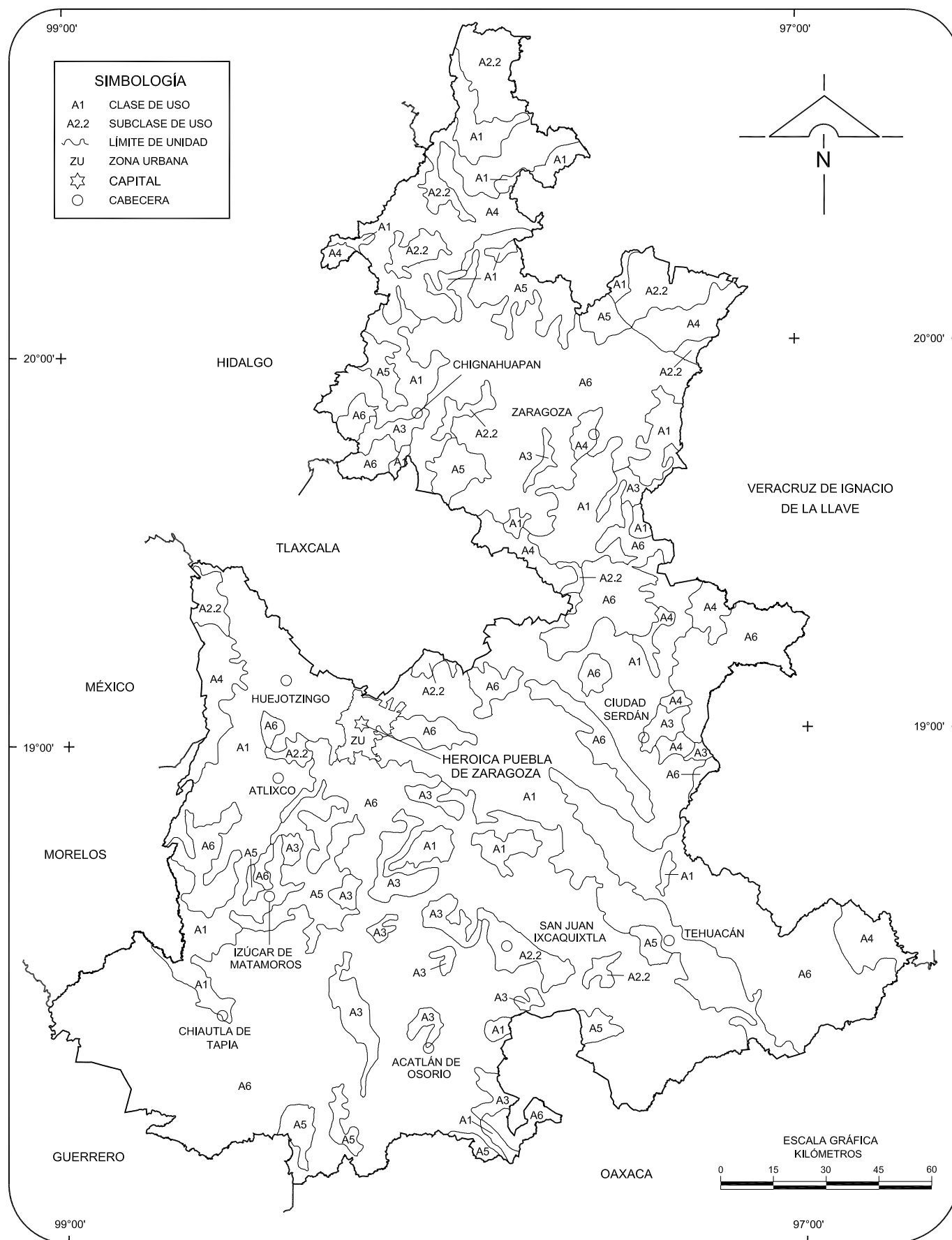
Suelos Dominantes

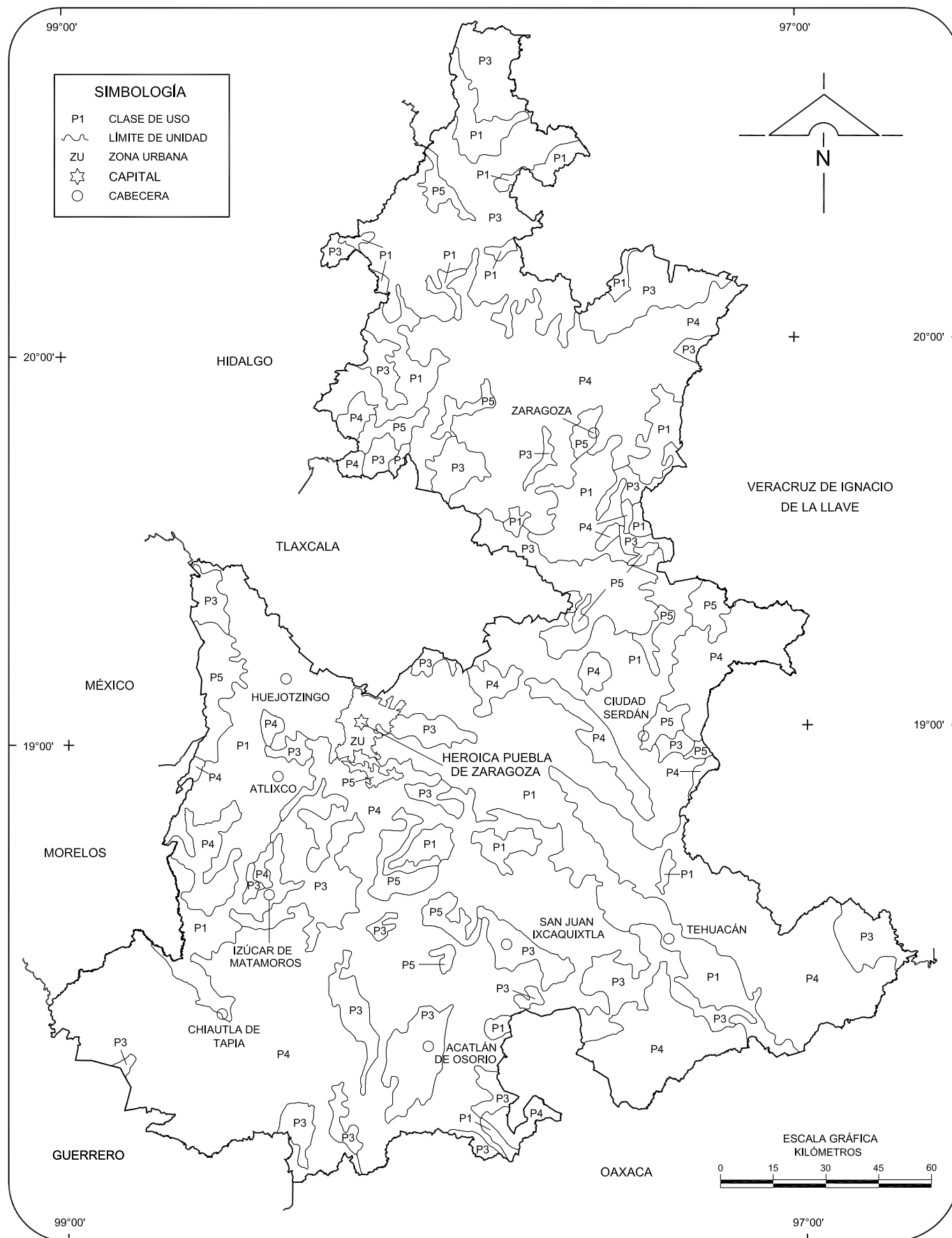
Mapa 10



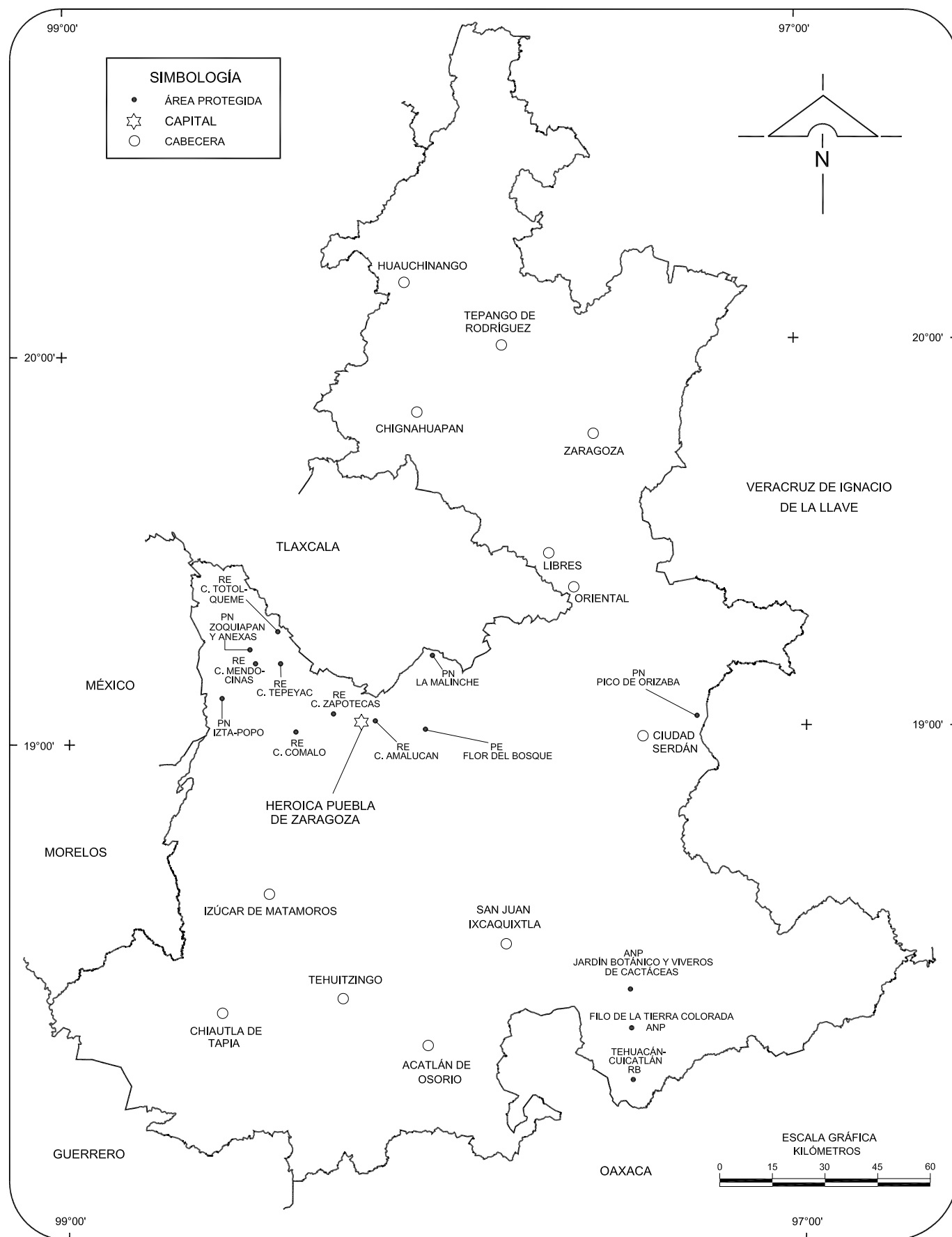
FUENTE: **INEGI**. Conjunto de Datos Geográficos de la Carta Edafológica, 1:250 000.







Áreas Naturales Protegidas



FUENTE: SEMARNAT, Delegación Estatal; Subdelegación del Medio Ambiente.